








Výkres pro zadávací dokumentaci pozemkové úpravy
k.ú. Dolní Dunajovice, k.ú. Perná a k.ú. Horní Věstonice

LEGENDA	
	vnější obvod pozemkové úpravy převzatý
	vnitřní obvod pozemkové úpravy převzatý
	vnitřní obvod pozemkové úpravy šetřený
	vnější obvod pozemkové úpravy šetřený
	normální okresní hranice
	normální obecní hranice
	orientace k severu
k.ú. Dolní Dunajovice	název řešeného katastrálního území
<i>hranice trvalého zaboru D52</i>	ostatní poznámky
k.ú. Bavory	název sousedního katastrálního území
1 : 20000	měřítko

